

**Legenda:**

- osa polní cesty
- hrana vozovky
- nezp.krajnice
- plocha zpev.polní cesty
- trativod pláně
- Navržený interakční prvek (výsadba v aleji)
- geologické sondy S-1 až S-6
- hranice parcel

**Legenda stáv. sítí:**

- Vodovod
- VTL plynovod
- Vedení CETIN
- Vedení Eg.d.

Klad listů:

Situace IV.




Situace III.

Situace II.

Situace I.

Pozn.:  
Rozhledové trojúhelníky při výjezdu na silnici I/19 byly převzaty z komplexních pozemkových úprav a plánu společných zařízení a jsou doloženy v příloze průvodní zprávy

Zákresy podzemních inženýrských zařízení neslouží jako vytyčovací výkres – před zahájením stavebních prací musí investor zajistit jejich vytyčzení správcem sítí a jejich označení na místě dle platných předpisů

B.				
vedoucí projektant	Bc. Pipa	 	<div> PROFI Jihlava, spol. s r.o., Pod Příkopem 6, 586 01 Jihlava tel.: 567 579 151, www.profi-jic.cz</div>	
zodp. projektant	Bc. Pipa			
vypracoval/CAD	Bc. Pipa			
kontroloval	Ing. Sedlák			
Objednatel: ČR-SPU,Krajský pozemkový úřad pro Kraj Vysočina, pobočka Žďár n.S. akce			formát 4 A4	
POLNÍ CESTA C33 V K.Ú. NOVÉ DVORY			datum 06/2021	
			stupeň DSP+PDPS	
			zak.č. 2021-000022	
			paré č.	
obsah			měřítko	č. výkresu
SITUACE STAVBY I.			1:250	B.2.